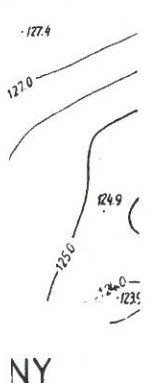
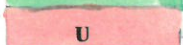


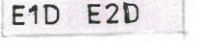


**LEGENDA:**



NY



- 
- 
- 
- 
- 
- 
-  MR
-  MN
-  MP
-  UK
-  ZL
-  ZLp
-  R
-  ZI
-  K
-  ZLm
-  U
-  MN, U
-  KD
-  KDW
-  KP
-  SIEĆ KANALIZACJI SANITARNEJ GRAWITACYJNEJ
-  SIEĆ KANALIZACJI SANITARNEJ TŁOCZNEJ
-  SIEĆ WODOCIĄGOWA
-  HP
-  KR
-  PL

- GRANICA OPRACOWANIA PLANU
- LINIE ROZGRANICZAJĄCE TERENY O RÓŻNYM PRZEZNACZENIU
- LINIE POKAZUJĄCE ZASADY PROJEKTOWANEGO PODZIAŁU
- NIEPRZEKRACZALNE LINIE ZABUDOWY
- LINIA NIEPRZEKRACZALNA DLA ZABUDOWY MIESZKANIOWEJ OD DROGI KRAJOWEJ
- TEREN ZABUDOWY ZAGRODOWEJ
- TEREN ZABUDOWY MIESZKANIOWEJ JEDNORODZINNEJ
- TEREN ZABUDOWY PENSJONATOWEJ
- TEREN USŁUG ZWIĄZANYCH Z KOMUNIKACJĄ
- TERENY LASÓW
- TERENY PRZEZNACZONE DO ZALESIENIA
- TERENY ROLNE
- TEREN ZIELENI IZOLACYJNEJ
- TEREN PRZEPOMPOWNI ŚCIEKÓW
- TERENY LEŚNE W GRANICACH ZABUDOWY MIESZKANIOWEJ
- TEREN USŁUG
- TEREN ZABUDOWY MIESZKANIOWEJ Z USŁUGAMI
- DROGI PUBLICZNE
- DROGI WEWNĘTRZNE
- PRZEJŚCIE PIESZE
- SIEĆ KANALIZACJI SANITARNEJ GRAWITACYJNEJ
- SIEĆ KANALIZACJI SANITARNEJ TŁOCZNEJ
- SIEĆ WODOCIĄGOWA
- HYDRANTY PRZECIWPOŻAROWE
- KOMORA ROZPRĘŻNA
- PRZEPOMPOWIA LOKALNA

E1D E2D

PROJEKTOWANE STACJE KONTENEROWE  
PROJEKTOWANA TRASA KABLA

MAZURSKIE BIURO  
Geodezji i Urzędzeń Rolnych  
SPÓŁKA CYWILNA  
12-200 PISZ; ul. Gizewiusza 13  
tel. (0-87) 423-34-88  
NIP 849-14-47-570

Geodeta Ustawiony  
Mikro Inst. Analityczna  
12-200 Pisz, ul. Gizewiusza 2

